



NIE HAŁASU!



NIE ŚMIEĆ!



NIE NISZCZ!

**POŻAR W LESIE  
DZWOŃ 998 lub 112**

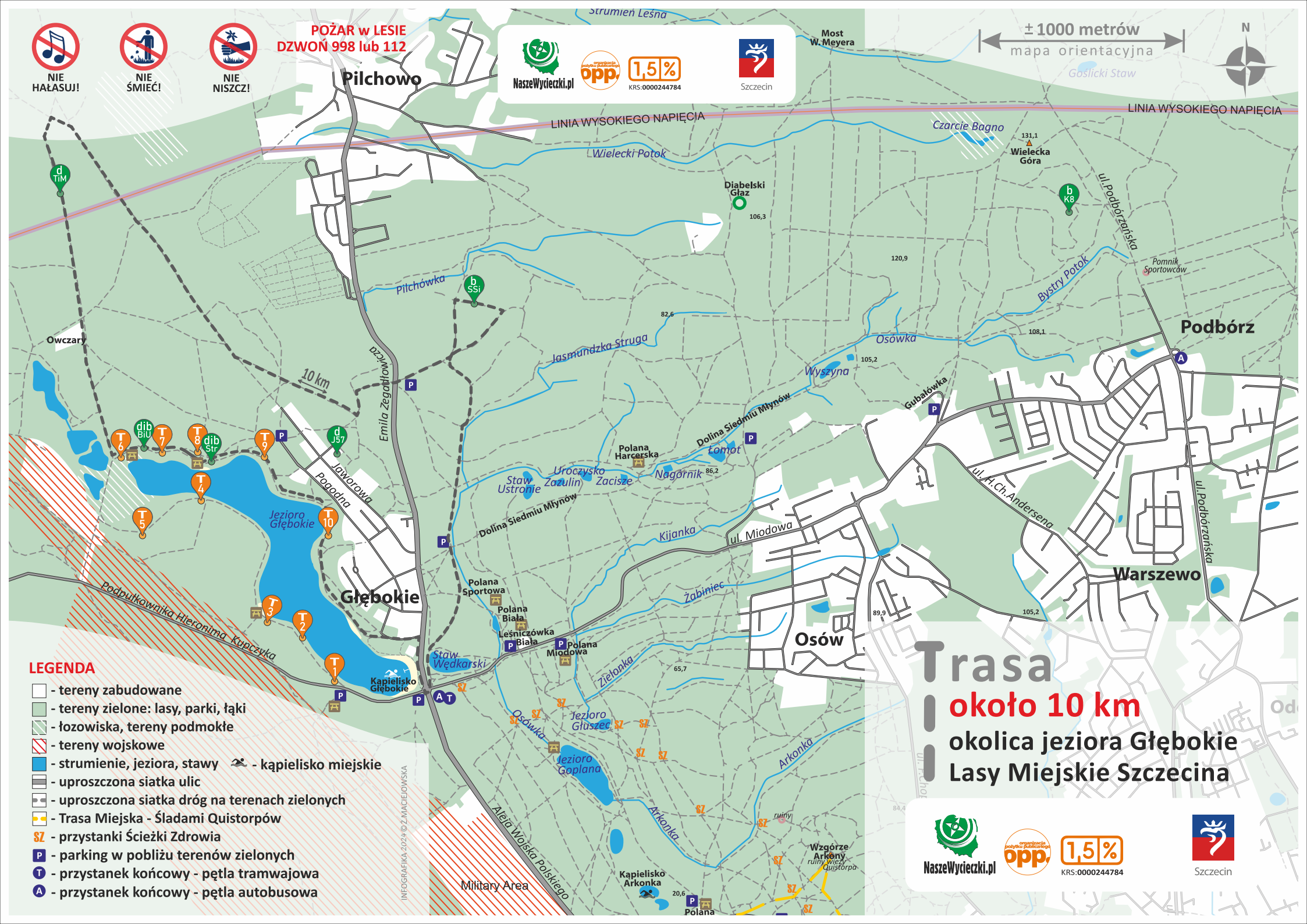


KRS:000244784



Szczecin

± 1000 metrów  
mapa orientacyjna



**LEGENDA**

- tereny zabudowane
- tereny zielone: lasy, parki, łąki
- łożowiska, tereny podmokłe
- tereny wojskowe
- strumienie, jeziora, stawy - kąpielisko miejskie
- uproszczona siatka ulic
- uproszczona siatka dróg na terenach zielonych
- Trasa Miejska - Śladami Quistorpów
- przystanki Ścieżki Zdrowia
- parking w pobliżu terenów zielonych
- przystanek końcowy - pętla tramwajowa
- przystanek końcowy - pętla autobusowa

INFOGRAFIKA 2024 © Z. MACIEJOWSKA

**Trasa**  
**około 10 km**  
okolica jeziora Głębokie  
Lasy Miejskie Szczecina



KRS:000244784



Szczecin

## 10 km w okolicy JEZIORA GŁĘBOKIE

Pętlę (około 10 km) można zacząć z ronda F. Knappa (duży parking i końcowy GŁĘBOKIE) lub leśnego parkingu przy ulicy E. Zegadłowicza. Po drodze Polana Sportowa, leśne ścieżki nad jeziorem Głębokie oraz ścieżki wzdłuż strumieni Osówka i Jasmundzka Struga, pomnikowe drzewa: TATA i MAMA, SZPALER SIŁACZY, STRÓŻE, BRYTYJCZYCY i UPIORY. Wycieczkę można wydłużyć o około 8 kilometrów, by zobaczyć jeszcze dwa pomnikowe okazy: buki KIELICH i DIABELSKI GŁĄZ.

więcej:



### NA TERENIE LASÓW OBOWIĄZUJE ZAKAZ PALENIA OGNISK I UŻYWANIA GRILLA POZA MIEJSCAMI WYZNACZONYMI

 - polany rekreacyjne z kręgiem na ognisko

### NA POLANACH REKREACYJNYCH OBOWIĄZUJE: ZAKAZ rozpalania ognisk poza paleniskiem ZAKAZ używania grilla jednorazowego ZAKAZ używania grilla blisko ściany lasu.






Dozwolone jest używanie grilla metalowego (wielokrotnego użytku) w pobliżu paleniska, w miejscu, w którym nie dojdzie do uszkodzenia ściółki pod grillem i dookoła grilla. Po zakończonym grillowaniu należy wysypać resztki węgla do paleniska.

**POŻAR w LESIE  
DZWOŃ 998 lub 112**

## TABLICE EDUKACYJNE wokół JEZIORA GŁĘBOKIE

- T1 - JEZIORO GŁĘBOKIE
- T2 - ROŚLINY BAGIENNE i BŁOTNE
- T3 - GADY
- T4 - SSAKI i PTAKI
- T5 - PŁAZY
- T6 - ŁOZOWISKO
- T7 - BUK
- T8 - DĄB
- T9 - BRZOZA
- T10 - RUNO LEŚNE

## POMNIKI PRZYRODY

-  **dąb i buk STRÓŻE**  
przy ścieżce wokół jeziora Głębokie
-  **dęby BRYTYJCZYCY i buki UPIORY**  
przy ścieżce wokół jeziora Głębokie
-  **dęby TATA i MAMA**  
przy drodze do Bartoszewa
-  **dąb z imponującą koroną**  
na prywatnej posesji przy ul. Jaworowej 57
-  **buki SZPALER SIŁACZY**  
około 700 metrów od parkingu leśnego przy E. Zegadłowicza

więcej:

