



NIE HAŁASUJ!



NIE SMIEĆ!



NIE NISZCZ!

POŻAR W LESIE  
DZWOŃ 998 lub 112

Owczary

± 1000 metrów  
mapa orientacyjna



5 km

Głębokie

**Trasa**  
**około 5 km**  
wokół jeziora Głębokie  
Lasy Miejskie Szczecina



NaszeWycieczki.pl



1,5%  
KRS: 0000244784















Szczecin



Jeziro Głębokie znajduje się w lewobrzeżnej części Lasów Miejskich Szczecina. Wokół jeziora biegnie około 5 km ścieżka pieszo-rowerowa. Po drodze: 10 tablic edukacyjnych, pomniki przyrody STRÓŻE, BRYTYJCZYCY i UPIORY, popularne kąpielisko miejskie oraz miejsca odpoczynku, w tym 3 z kręgami na ognisko.

#### LEGENDA

-  - tereny zabudowane
-  - tereny zielone: lasy, parki, łąki
-  - łożowiska, tereny podmokłe
-  - tereny wojskowe
-  - strumienie, jeziora, stawy
-  - kąpielisko miejskie
-  - uproszczona siatka ulic
-  - uproszczona siatka dróg na terenach zielonych
-  - przystanki Ścieżki Zdrowia
-  - parking w pobliżu terenów zielonych
-  - przystanek końcowy - pętla tramwajowa
-  - przystanek końcowy - pętla autobusowa

#### NA TERENIE LASÓW OBOWIĄDUJE ZAKAZ PALENIA OGNISK I UŻYWANIA GRILLA POZA MIEJSCAMI WYZNACZONYMI











 - polany rekreacyjne z kręgiem na ognisko

#### NA POLANIE REKREACYJNEJ OBOWIĄDUJE: ZAKAZ rozpalania ognisk poza paleniskiem ZAKAZ używania grilla jednorazowego ZAKAZ używania grilla blisko ściany lasu.





Dozwolone jest używanie grilla metalowego (wielokrotnego użytku) w pobliżu paleniska, w miejscu, w którym nie dojdzie do uszkodzenia ściółki pod grilllem i dookoła grilla. Po zakończonym grillowaniu należy wysypać resztki węgla do paleniska.

#### POŻAR w LESIE DZWOŃ 998 lub 112

#### TABLICE EDUKACYJNE wokół JEZIORA GŁĘBOKIE

- |   |  |
|---|--|
|  - JEZIORO GŁĘBOKIE          |  - ŁOZOWISKO  |
|  - ROŚLINY BAGIENNE I BŁOTNE |  - BUK        |
|  - GADY                      |  - DĄB        |
|  - SSAKI I PTAKI             |  - BRZOZA     |
|  - PŁAZY                     |  - RUNO LEŚNE |

#### POMNIKI PRZYRODY

-  **dąb i buk STRÓŻE**  
przy ścieżce wokół jeziora Głębokie
-  **dęby BRYTYJCZYCY i buki UPIORY**  
przy ścieżce wokół jeziora Głębokie
-  **dąb z imponującą koroną**  
na prywatnej posesji przy ul. Jaworowej 57
-  **buki SZPALER SIŁACZY**  
około 700 metrów od parkingu leśnego przy E. Zegadłowicza

więcej:

